



POSTANOWIENIE

w sprawie nałożenia obowiązku przeprowadzenia oceny oddziaływania na środowisko, w tym sporządzenia raportu o oddziaływaniu na środowisko planowanego przedsięwzięcia pn. "**Scalanie gruntów wsi Turze Pole, gm. Brzozów**".

Załączniki:

[POSTANOWIENIE](#)  604.33
KB

Podmiot publikujący	Starostwo Powiatowe w Brzozowie	
Wytworzył	Dariusz Supel - Inspektor	2021-07-12
Publikujący	Dariusz Supel - Redaktor BIP	2021-07-12 13:03  
Modyfikacja	Dariusz Supel - Redaktor BIP	2021-07-12 13:04

[Rejestr zmian](#)



[XML](#)

[OBWIESZCZENIE STAROSTY BRZozOWSKIEGO](#)

OBWIESZCZENIE STAROSTY BRZozOWSKIEGO

zawiadamiam

że zostało wszczęte z urzędu postępowanie administracyjne w sprawie wydania decyzji o środowiskowych uwarunkowaniach dla przedsięwzięcia polegającego na **scalaniu gruntów w obrębie Turze Pole - gmina Brzozów**.

Podmiot publikujący	Starostwo Powiatowe w Brzozowie	
Wytworzył	Dariusz Supel - Inspektor	2021-05-14  
Publikujący	Dariusz Supel - Redaktor BIP	2021-05-24 12:16

[Rejestr zmian](#)

[XML](#)

[OBWIESZCZENIE STAROSTY BRZozOWSKIEGO](#)

OBWIESZCZENIE STAROSTY BRZozOWSKIEGO



zawiadamiam

że zostało wszczęte z urzędu postępowanie administracyjne w sprawie wydania decyzji o środowiskowych uwarunkowaniach dla przedsięwzięcia polegającego na **scalaniu gruntów w obrębie Zmiennica - gmina Brzozów**.

Załączniki:

[OBWIESZCZENIE](#)  61.21
KB

[OBWIESZCZENIE](#)  60.30
KB

Podmiot publikujący	Starostwo Powiatowe w Brzozowie	
Wytworzył	Dariusz Supel - Inspektor	2021-05-14
Publikujący	Dariusz Supel - Redaktor BIP	2021-05-24 12:15  
Modyfikacja	Dariusz Supel - Redaktor BIP	2021-05-24 12:18

[Rejestr zmian](#)

[XML](#)



[Porozumienia z Nadleśniczymi](#)

POROZUMIENIA

zawarte w dniu 15 stycznia 2021 r. w Brzozowie pomiędzy Starostą Brzozowskim Panem Zdzisławem Szymdem, a Nadleśniczymi Nadleśnictwa w sprawie powierzenia do prowadzenia niektórych spraw z zakresu nadzoru nad gospodarką leśną w lasach niestanowiących własności Skarbu Państwa.

Załączniki:

BRZOZÓW		17.98 KB
DYNÓW		20.62 KB
KOŁACZYCE		16.74 KB

Podmiot publikujący	Starostwo Powiatowe w Brzozowie		
Wytworzył	Zbigniew Błaż - Naczelnik Wydziału	2021-03-11	
Publikujący	Dariusz Supel - Redaktor BIP	2021-03-12 08:55	 
Modyfikacja	Dariusz Supel - Redaktor BIP	2021-03-12 08:56	

[Rejestr zmian](#)

[XML](#)


[Informacja do BIP-u twa Powiatowego w Brzozowie o zgłoszeniach instalacji wytwarzających pola elektromagnetyczne](#)

ROK 2021


Załączniki:

zgłoszenie instalacji - stacja bazowa telefonii komórkowej BRZ7002B położona w m. Turze Pole, Gmina Brzozów na działce gruntowej o nr ewid. 1241		4.48 MB
zgłoszenie instalacji - stacja bazowa telefonii komórkowej BRZ3801B położona w m. Brzozów, Gmina Brzozów na działce gruntowej o nr ewid. 1237		4.49 MB
Zgłoszenie instalacji - stacja bazowa telefonii komórkowej BRZ7004A położona w m. Przysietnica, Gmina Brzozów na działce gruntowej o nr ewid. 7011 - zmiana nieistotna.		4.24 MB
Zgłoszenie instalacji - stacja bazowa telefonii komórkowej BRZ7001A położona w m. Dydnia, Gmina Dydnia na działce gruntowej o nr ewid. 816/4 - zmiana nieistotna.		3.98 MB
Zgłoszenie instalacji - stacja bazowa telefonii komórkowej BRZ7002AB położona w m. Turze Pole, Gmina Brzozów na działce gruntowej o nr ewid. 1241 - zmiana nieistotna.		4.61 MB
Zgłoszenie instalacji - stacja bazowa telefonii komórkowej 23466N! położona w m. Nozdrzec, Gmina Nozdrzec na działce gruntowej o nr ewid. 1333/1 - zmiana nieistotna		4.01 MB
Zgłoszenie instalacji - stacja bazowa telefonii komórkowej 23208N! położona w m. Hłudno, Gmina Nozdrzec na działce gruntowej o nr ewid. 3358 - zmiana nieistotna		5.18 MB
Zgłoszenie instalacji - stacja bazowa telefonii komórkowej BT22254 położona w m. Domaradz-Krzywa, Gmina Domaradz na działce gruntowej o nr ewid. 589/1 - zmiana nieistotna		5.27 MB
Zgłoszenie instalacji - stacja bazowa telefonii komórkowej BT24453 Izdebki położona w m. Hłudno, Gmina Nozdrzec na działce gruntowej o nr ewid. 3358 - zmiana nieistotna		5.48 MB
Zgłoszenie instalacji - stacja bazowa telefonii komórkowej BT24498 położona w m. Jasionów, Gmina Haczów na działce gruntowej o nr ewid. 264 - zmiana nieistotna		5.29 MB
Zgłoszenie instalacji - stacja bazowa telefonii komórkowej BT22987 UJAZDY położona w m. Wesoła, Gmina Nozdrzec na działce gruntowej o nr ewid. 2539/2 - zmiana nieistotna		5.07 MB
Zgłoszenie instalacji - stacja bazowa telefonii komórkowej BT22795 Niebocko położona w m. Niebocko, Gmina Dydnia na działce gruntowej o nr ewid. 362 - zmiana nieistotna		4.91 MB
Zgłoszenie instalacji - stacja bazowa telefonii komórkowej BRZ6001 A położona w m. Grabownica Starzeńska, Gmina Brzozów na działce gruntowej o nr ewid. 617 - zmiana nieistotna		10.45 MB



[Zgłoszenie instalacji - stacja bazowa telefonii komórkowej 57511 Golcowa \(23456N!\) KKS Domaradz Golcowa w m. Golcowa, Gmina Domaradz na działce gruntowej o nr ewid. 4234](#)

 3.54 MB

[Zgłoszenie instalacji - stacja bazowa telefonii komórkowej BRZ7006 B w m. Nozdrzec, Gmina Nozdrzec na działce gruntowej o nr ewid. 2700](#)

 4.87 MB

Podmiot publikujący Starostwo Powiatowe w Brzozowie

Wytworzył	Dariusz Supel - Inspektor	2021-01-13
Publikujący	Dariusz Supel - Redaktor BIP	2021-01-13 08:43  
Modyfikacja	Dariusz Supel - Redaktor BIP	2021-07-16 11:18

[Rejestr zmian](#)

[XML](#)

[Informacja o zgłoszeniach instalacji wytwarzających pola elektromagnetyczne](#)

ROK 2020

- [zgłoszenie instalacji - stacja bazowa telefonii komórkowej 23322N! położona w Brzozowie, ul. 3-go Maja 4 na działce gruntowej o nr ewid. 2199](#)

- [zgłoszenie instalacji - stacja bazowa telefonii komórkowej 23299N! położona w Brzozowie na działce gruntowej o nr ewid. 1180](#)

- [zgłoszenie zmiany danych w zakresie wielkości i rodzaju emisji instalacji - stacja bazowa telefonii komórkowej 23184N! położona w Brzozowie, ul. Legionistów 68 na działce gruntowej o nr ewid. 88/1](#)

- [zgłoszenie zmiany danych w zakresie wielkości i rodzaju emisji instalacji - stacja bazowa telefonii komórkowej BT 26990 Brzozów Dwa położona w Brzozowie, ul. Górna na działce gruntowej o nr ewid. 1180](#)

- [zgłoszenie instalacji - stacja bazowa telefonii komórkowej BRZ7002 B Turze Pole położona w Turzym Pole, Gmina Brzozów na działce gruntowej o nr ewid. 1241](#)

- [aktualizacja zgłoszenia instalacji - stacja bazowa telefonii komórkowej BRZ7007 B Blizne położona w Bliznem, Gmina Jasienica Rosielna na działce gruntowej o nr ewid. 8719/2](#)

- [aktualizacja zgłoszenia instalacji - stacja bazowa telefonii komórkowej SAN6001 D Trześniów położona w m. Trześniów, Gmina Haczów na działce gruntowej o nr ewid. 1560/2](#)



- [aktualizacja zgłoszenia instalacji - stacja bazowa telefonii komórkowej BRZ6001 A położona w m. Grabownica Starzeńska, Gmina Brzozów na działce gruntowej o nr ewid. 617](#)

- [aktualizacja zgłoszenia instalacji - stacja bazowa telefonii komórkowej BRZ7005 A położona w m. Golcowa, Gmina Domaradz na działce gruntowej o nr ewid. 4234](#)

- [aktualizacja zgłoszenia instalacji - stacja bazowa telefonii komórkowej BRZ7007 B położona w m. Blizne, Gmina Jasienica Rosielna na działce gruntowej o nr ewid. 8719/2](#)

- [zgłoszenie instalacji - stacja bazowa telefonii komórkowej 23466 położona w m. Nozdrzec, Gmina Nozdrzec na działce gruntowej o nr ewid. 1333/1](#)

Podmiot publikujący Starostwo Powiatowe w Brzozowie

Wytworzył	Tomasz Puszkarski - Inspektor	2020-04-20
Publikujący	Dariusz Supel - Redaktor BIP	2020-04-27 09:23  
Modyfikacja	Dariusz Supel - Redaktor BIP	2020-12-28 11:54

[Rejestr zmian](#)

[XML](#)

[POSTANOWIENIE](#)

POSTANAWIAM

zawiesić postępowanie w sprawie wydania decyzji o środowiskowych uwarunkowaniach dla



planowanego przedsięwzięcia pn. "**Scalanie gruntów wsi Zmiennica i Turze Pole , gm. Brzozów**" do czasu przedłożenia przez wnioskodawcę raportu o oddziaływaniu przedsięwzięcia na środowisko.

Załączniki:

[Turze Pole](#)  619.70 KB

[Zmiennica](#)  616.54 KB

Podmiot publikujący Starostwo Powiatowe w Brzozowie

Wytworzył	Tomasz Puszkar - Inspektor	2020-04-02
Publikujący	Dariusz Supel - Redaktor BIP	2020-04-17 15:16  
Modyfikacja	Dariusz Supel - Redaktor BIP	2020-04-17 15:16

[Rejestr zmian](#)

[XML](#)

[Zarządzenie](#)



Zarządzenie Nr 15/2020 Starosty Brzozowskiego z dnia 12 lutego 2020 r.

w sprawie zatwierdzenia uproszczonego planu urządzenia lasu dla lasów niestanowiących własność Skarbu Państwa, położonych w obrębie ewidencyjnym Brzozów, Grabownica Starzeńska, Górki, humniska, Przysietnica, Stara Wieś, Turze Pole, Zmiennica - gmina Brzozów, Dydnia, Grabówka, Jabłonka, Końskie, Krzemienna, Krzywe, Niebocko, Niewistka, Temeszów, Obarzym, Witryłów, Wydrna - gmina Dydnia, Blizne - gmina Jasienica Rosielna..

Załączniki:

[Zarządzenie](#)  532.26 KB

Podmiot publikujący Starostwo Powiatowe w Brzozowie

Wytworzył	Dariusz Supel - Inspektor	2020-02-12
Publikujący	Dariusz Supel - Redaktor BIP	2020-02-17 11:52  
Modyfikacja	Dariusz Supel - Redaktor BIP	2020-02-17 11:53

[Rejestr zmian](#)

[XML](#)

[Zarządzenie](#)



Zarządzenie Nr 12/2020 Starosty Brzozowskiego z dnia 24 stycznia 2020 r.

w sprawie zatwierdzenia uproszczonego planu urządzenia lasu dla lasów niestanowiących własność Skarbu Państwa, położonych w obrębie ewidencyjnym Hroszówka, Ulucz, Jabłonica Ruska, gmina Dydnia.

Załączniki:

[Zarządzenie](#)  482.25 KB

Podmiot publikujący Starostwo Powiatowe w Brzozowie

Wytworzył	Zbigniew Błaż - Naczelnik Wydziału	2020-01-28
Publikujący	Dariusz Supel - Redaktor BIP	2020-01-30 10:58  
Modyfikacja	Dariusz Supel - Redaktor BIP	2020-01-30 10:59

[Rejestr zmian](#)

rozwiń archiwum

zwiń archiwum

Wydziału Środowiska i Rolnictwa

[Przejdź do archiwum](#)